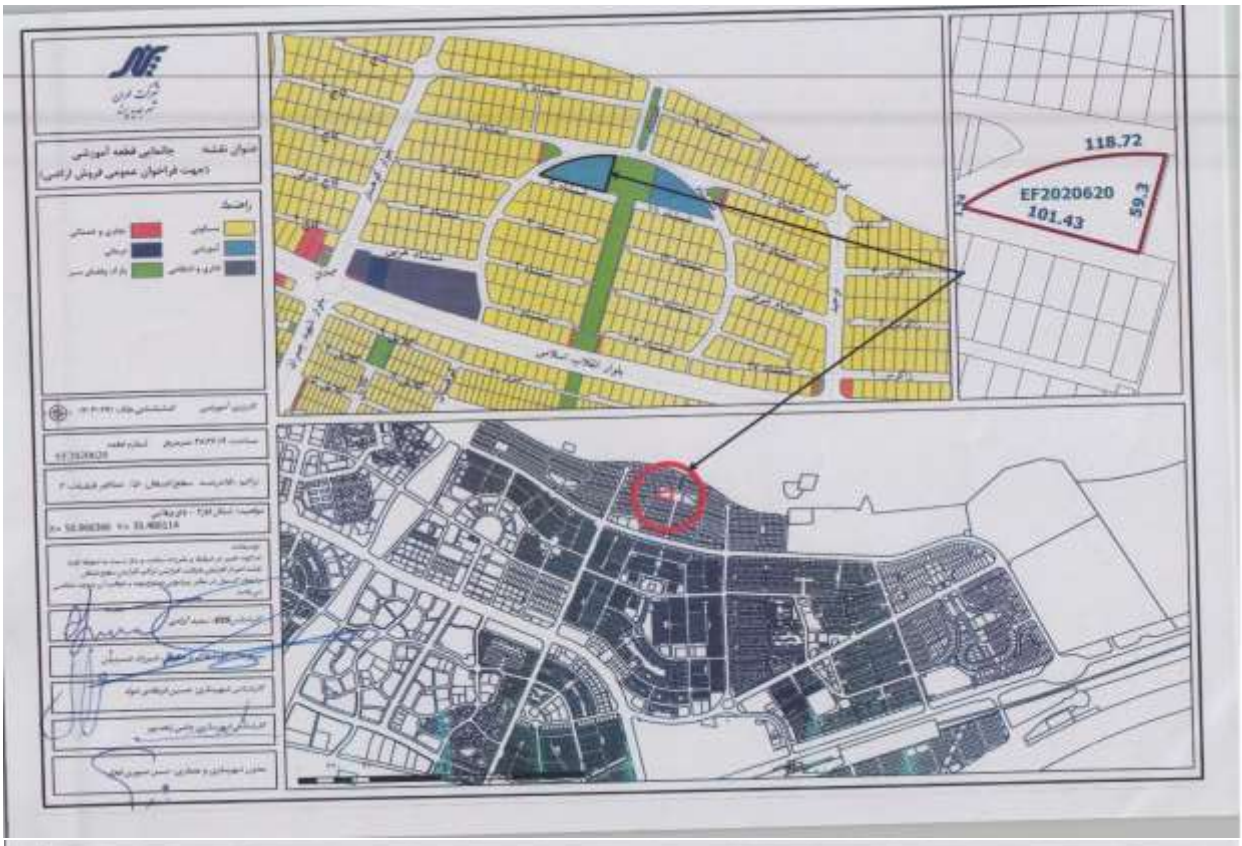
عنوان نقشه: جانمایی قطعه آموزشی
(جهت فراخوان عمومی فروش اراضی)
راهنما:
آموزشی
تجاری و خدماتی
تاریخی
بلوار انقلاب اسلامی
118.72
EF2020620
101.43
59.3

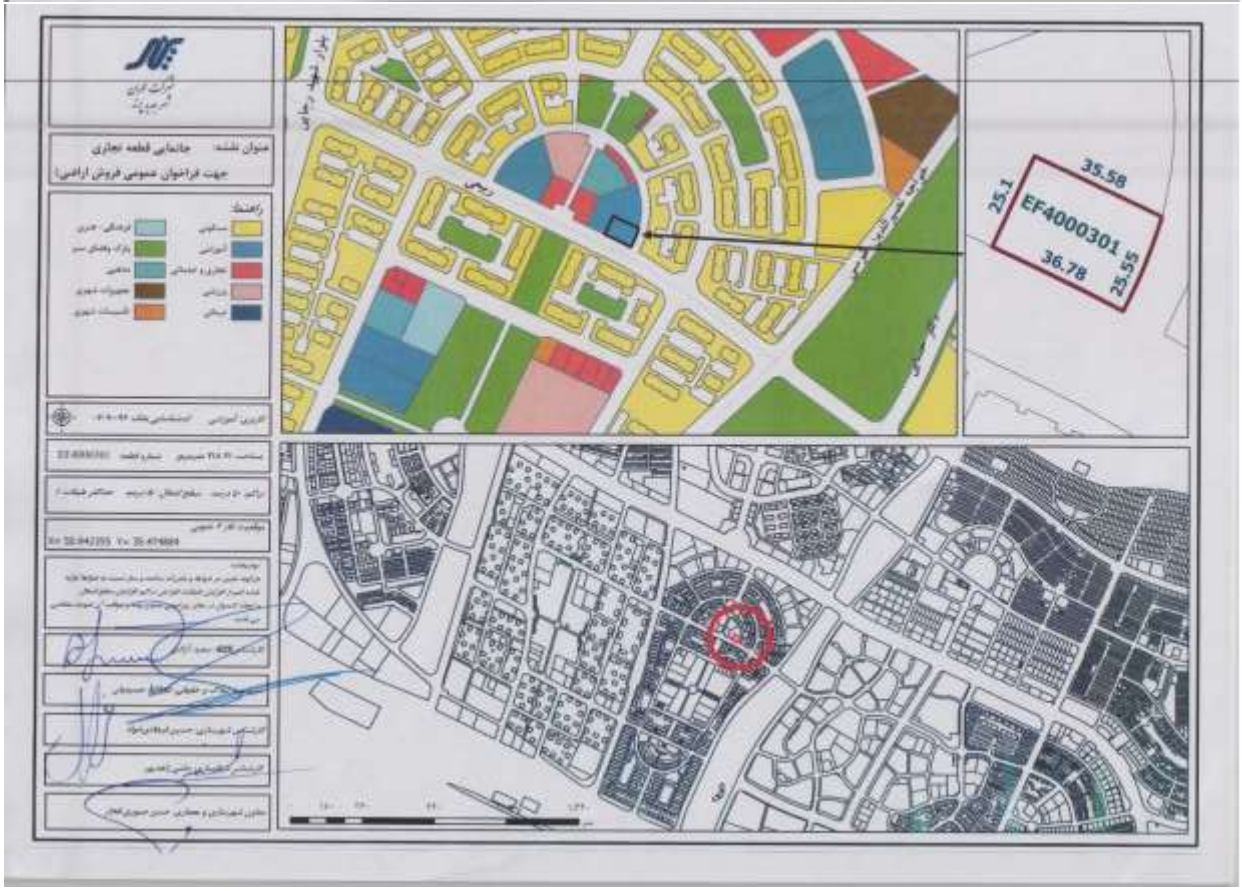
عنوان نقشه: جانمایی قطعه تجاری
جهت فراخوان عمومی فروش اراضی
راهنما:
مسکونی
آموزشی
تجاری و اداری
تاریخی
تاسیسات شهری
بلوار شهید رجایی
35.58
25.1
EF4000301
36.78
25.55

عنوان نقشه: جانمایی قطعه آموزشی
(جهت فراخوان عمومی فروش اراضی)
راهنما
EF4020620
18.07
37.88
64.29
65.42
55.96

عنوان نقشه: جانمایی قطعه آموزشی
(جهت فراخوان عمومی فروش اراضی)
راهنما
EF5020620
24.45
41.39
41.26
24.44

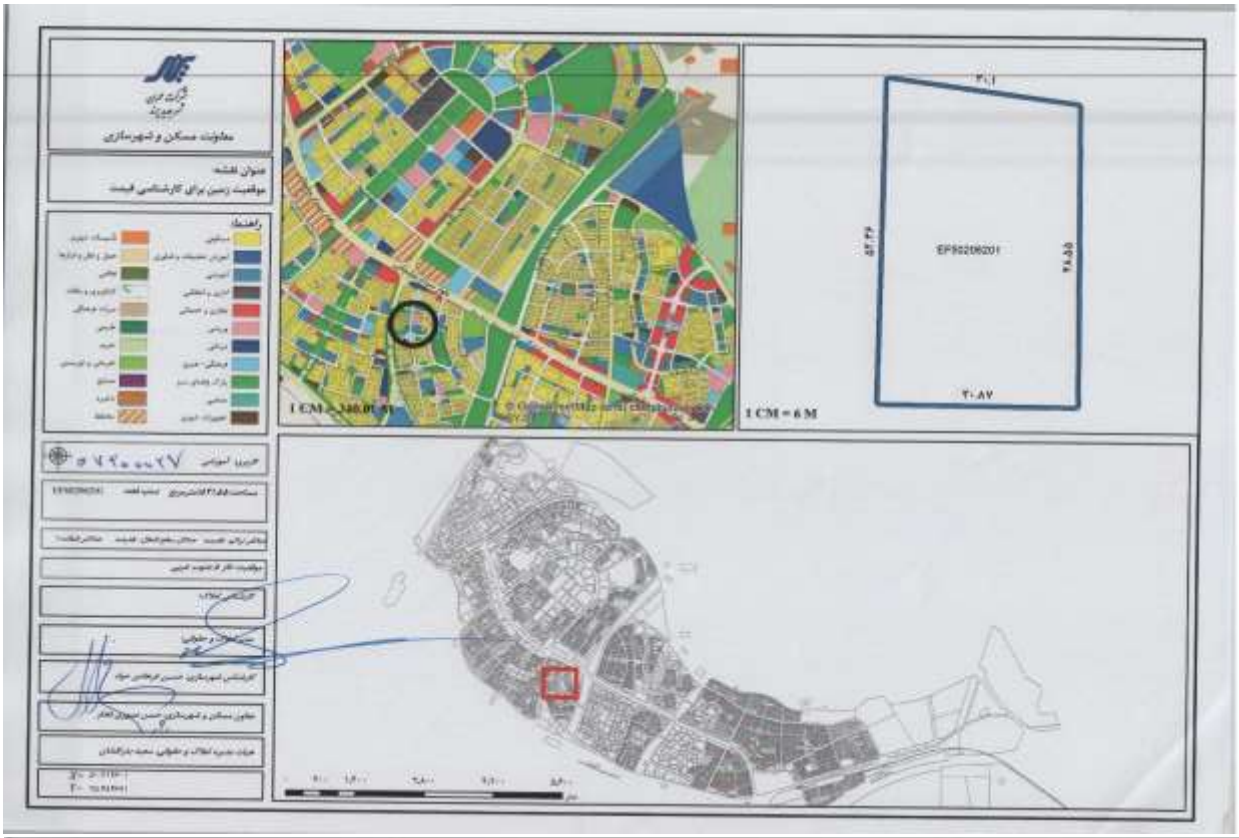
معاونت مسکن و شهرسازی
عنوان نقشه
موقعیت زمین برای کارشناسی قیمت
راهنما:
EF50206201
1 CM = 6 M

عنوان نقشه جانمایی قطعه آموزشی
(جهت فراخوان عمومی فروش اراضی)
راهنما:
72.26
7.07
EF50206202
53.06
57.53
76.77

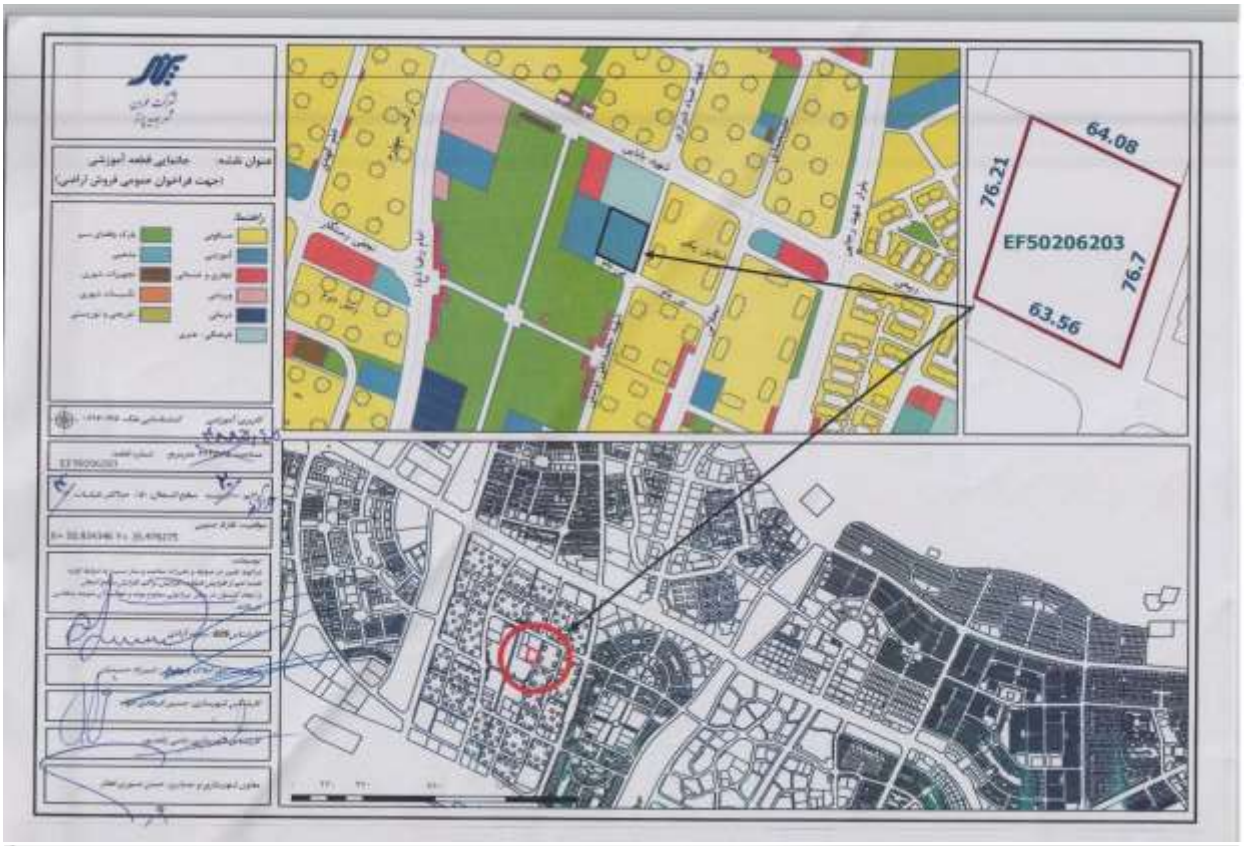
عنوان نقشه: جانمایی قطعه آموزشی
(جهت فرانتول عمومی فروش ترافی)
راهنما:
64.08
76.21
EF50206203
76.7
63.56

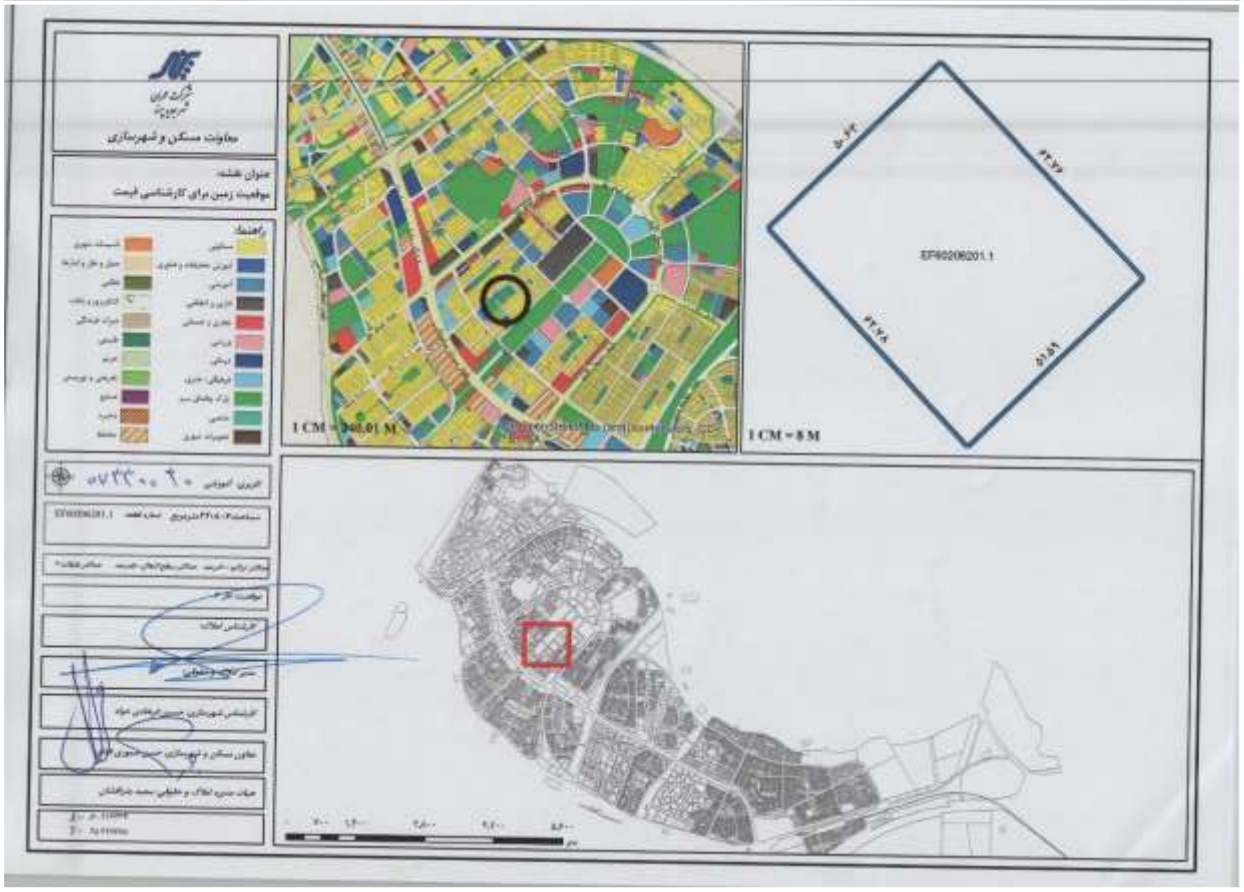
معاونت مسکن و شهرسازی
عنوان نقشه:
موقعیت زمین برای کارشناسی قیمت
راهنما:
EF60206201.1
1 CM = 8 M

شرکت عمران
آمد پیروزه

معاونت مسکن و شهرسازی

عنوان نقشه:
موقعیت زمین برای کارشناسی قیمت

راهنما:

1 CM = 300.01 M

1 CM = 11 M

کاربری آموزشی

کارشناس شهرسازی: حسن فرهادی خواه

معاون مسکن و شهرسازی: حسن سهولی آهار

هیئت مدیره املاک و مستغلات سعید شرکتیان

شرکت عمران
آمد پیروزه

معاونت مسکن و شهرسازی

عنوان نقشه:
موقعیت زمین برای کارشناسی قیمت

راهنما:

1 CM = 240.01 M

1 CM = 12 M

کاربری آموزشی

کارشناس شهرسازی: حسن فرهادی خواه

معاون مسکن و شهرسازی: حسن سهولی آهار

هیئت مدیره املاک و مستغلات سعید شرکتیان

معاونت مسکن و شهرسازی

عنوان نقشه:
موقعیت زمین برای کارشناسی قیمت

راهنما:

1 CM = 300.01 M

EF80206204

1 CM = 10 M

عنوان نقشه: جانمایی قطعه آموزشی
(جهت فراخوان عمومی فروش اراضی)

راهنما:

EF60206205

26.6 33.87 13 7.38 7.34 7 26.6

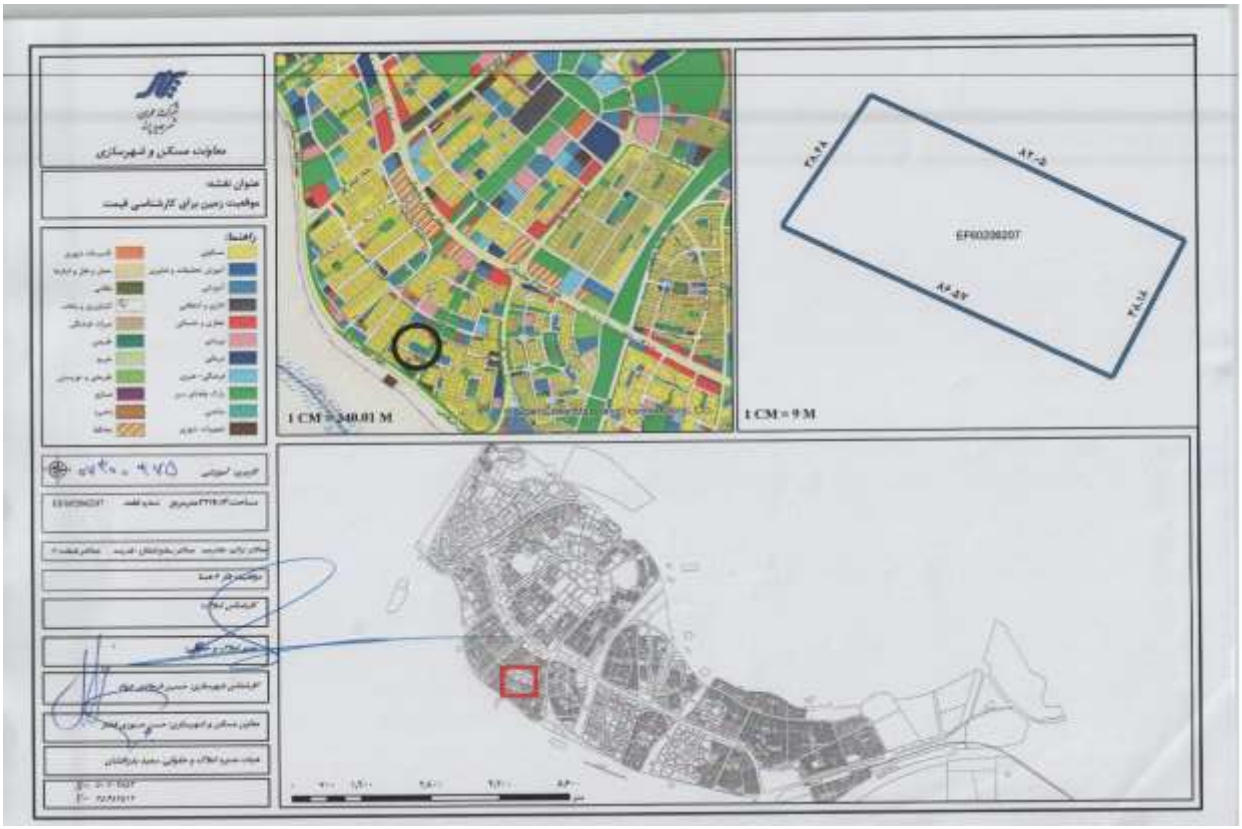
معاونت مسکن و شهرسازی
عنوان نقشه:
موافقت زمین برای کارشناسی قیمت
راهنما:
EF6039207
1 CM = 240.01 M
1 CM = 9 M

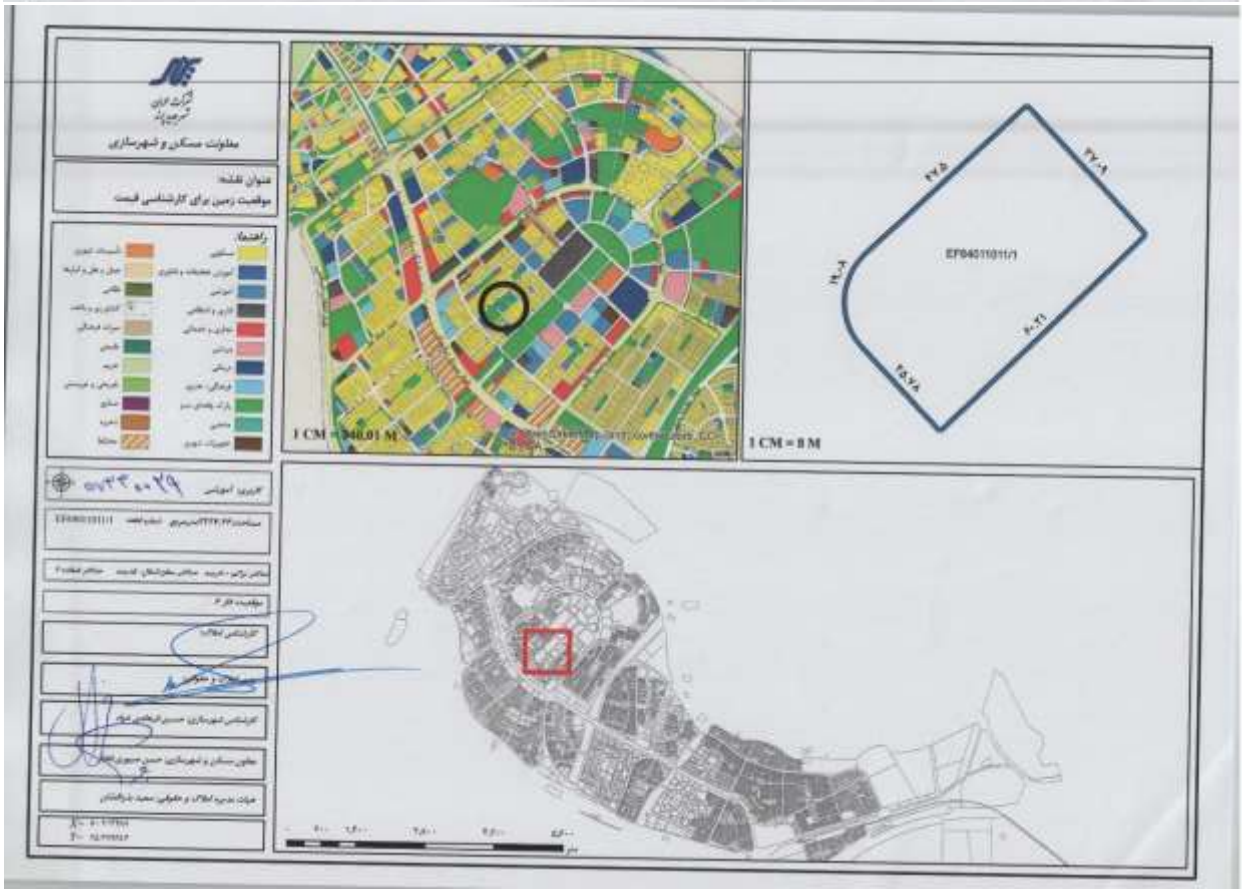
معاونت مسکن و شهرسازی
عنوان نقشه:
موافقت زمین برای کارشناسی قیمت
راهنما:
EF0401101/1
1 CM = 240.01 M
1 CM = 8 M